

Felsőpáhok Község Polgármestere
8395 Felsőpáhok, Szent I. u. 67.
Tel: 83/900-000, Fax: 83/900-001,
E-mail: felsopahok@z-net.hu
Honlap: www.felsopahok.hu

Szám: 1-18/2015.

M E G H Í V Ó

Magyarország helyi önkormányzatairól szóló 2011. évi CLXXXIX. törvény 45.§-a alapján a képviselő-testület rendkívüli nyilvános ülését

2015. december 10.-én (csütörtök) 8 órára
összehívom.

Az ülés helye: Községháza ülésterme Felsőpáhok, Szent István u. 67.

Napirendi javaslat:

1./ 2015. évi adóztatásról szóló beszámoló elfogadása

(Írásbeli előterjesztés)

Előterjesztő: Prótár Richárd Krisztián polgármester

2./ Lakóhely környezeti állapotáról szóló beszámoló elfogadása

(Szóbeli előterjesztés)

Előterjesztő: Prótár Richárd Krisztián polgármester

3./ Önkormányzati társulásokról szóló beszámoló elfogadása

(Szóbeli előterjesztés)

Előterjesztő: Prótár Richárd Krisztián polgármester

4./ 2016. évi munkaterv elfogadása

(Írásbeli előterjesztés)

Előterjesztő: Prótár Richárd Krisztián polgármester

5./ Zalacsányi Közös Önkormányzati Hivatal 2015. évi tevékenységéről szóló beszámoló elfogadása

(Írásbeli előterjesztés)

Előterjesztő: dr. Prótár Henrietta jegyző

6./ 76. sz. főút melletti vízi létesítmények és szervízutak kezelői jogosultságának tudomásul vétele

(Írásbeli előterjesztés)

Előterjesztő: Prótár Richárd Krisztián polgármester

7./ Hévíz-Balaton-Zalai Dombhátak LEADER Egyesülethez csatlakozás, kiválás a Zala Termálvölgye LEADER Egyesületből

(Szóbeli előterjesztés)

Előterjesztő: Prótár Richárd Krisztián polgármester

8./ Egyéb ügyek, bejelentések

Kérem, hogy a Képviselő-testület ülésén megjelenni és közreműködni szíveskedjen.

Felsőpáhok, 2015. december 7.


Prótár Richárd Krisztián
Polgármester



Beszámoló a 2015. évi adóztatásról

Felsőpáhok Község Önkormányzatának Képviselő-testülete a többször módosított 19/2011.(XII.1.)sz. rendeletében szabályozza a helyi adóztatást. Felsőpáhok község területén az építményadó, a magánszemélyek kommunális adója és iparüzési adó került bevezetésre.

Építményadó

Építményadó vonatkozásában az adóztatás feltételei 2015. évben nem változtak. Az építményadó mértéke: 1000 Ft/m².

Az építményadó hatálya alá tartozó adózók száma 70, az adótárgyak száma 65

Az adóbevallások alapján 2015. évben adóztatott alapterület 5373,8 m².

2015. november 30-ig az adózók 6.185 e Ft építményadó befizetést teljesítettek. Fennálló építményadó hátralék: 293 e Ft.

Az építményadó hátralékot négy magánszemély halmozta fel. 2015. év folyamán 12 építményadó határozat született.

Magánszemélyek kommunális adója

Magánszemélyek kommunális adójának mértéke 2015. évben

a) lakás (lakóház), lakásbérleti jog esetén évi 17000 Ft,

b) zártkerti építmény, külterületi építmény esetén évi 10000 Ft,

c) belterületi beépítetlen földrészlet esetén évi 8000 Ft.

Adózók száma 503

Adóztatott adótárgyak száma: 665.

2015. 11.30-ig befizetett magánszemélyek kommunális adója: 7.093 e Ft, kommunális adóhátralék: 526 e Ft.

Iparüzési adó

Az iparüzési adózás szabályaiban 2015. évben változás nem történt. Az iparüzési adóztatást az önkormányzatok végzik, a márciusi és szeptemberi adóelőlegeket, valamint a május 31-i elszámolásokat és befizetéseket is az önkormányzat felé kell teljesíteni.

A 2015. évben iparüzési adóra a vállalkozások 5.036 e Ft befizetést teljesítettek, iparüzési adó hátralék 11.30-án:1.398 e Ft.

Egy vállalkozás 2.609 e Ft túlfizetéssel rendelkezik.

A behajtás ennél az adónemnél is folyamatosan történik.

Gépjárműadó

A gépjárműadó nem tartozik a helyi adók körébe, de a befolyt összeg 40 %-a a helyi önkormányzat bevétele, 60 %-át utalni kell a Magyar Államkincstár által vezetett számlára.

Folyó évi terhelés: 4.667 eFt.

2015. november 30-ig befizetett gépjárműadó összege: 4.824 e Ft

Ebből 60% MÁK számlára történt utalás: 2.894 e Ft

40 % saját költségvetési számlára utalás: 1.930 eFt

Gépjárműadó hátralék: 309 e Ft.

Talajterhelési díj

Nem helyi adó a talajterhelési díj sem, ugyanakkor beszédése és a beszédéséhez kapcsolódó eljárások lefolytatása a helyi adóhatóság feladatai közé tartozik.

Felsőpáhok községben azoknak az ingatlantulajdonosoknak kell a talajterhelési díjat fizetni, akik nem csatlakoztak rá a szennyvízcsatorna rendszerre.

A fizetendő talajterhelési díj megállapítása, az ivóvíz szolgáltató adatszolgáltatása, valamint a felhasználó ingatlantulajdonosok bevallása /önadózás formájában/ alapján történt.

A talajterhelési díjat a felhasználó ingatlantulajdonosoknak – az előző évi vízfogyasztás arányában - március 31-ig kellett bevallani és egyidejűleg megfizetni 100 %-os mértékben.

A környezetterhelési díjról szóló 2003. évi LXXXIX törvény értelmében a díj mértéke: 120,- Ft/m³, szorozva a település közigazgatási területére vonatkozó 1,5 területérzékenységi szorzóval, így Felsőpáhok község közigazgatási területén a talajterhelési díj 180,- Ft/m³ volt 2012. január 31-ig.

A 2011. évi CCIX törvény értelmében 2012. február 1-jétől a díj mértéke tízszeresére emelkedett, jelenleg 1.800,- Ft/m³.

A jogszabályi változások alapján a kiépült víziközmű-hálózatra való rácsatlakozás az érintett fogyasztók számára gazdaságilag indokolt és egyben kötelező.

2015. november 30-ig a rácsatlakozás nagy része megtörtént.

2015. évi talajterhelési díj bevétel: 45 e Ft, amit négy adózó fizetett be az önkormányzat részére.

Adók módjára behajtandó köztartozások

A felsorolt adónemeken kívül a helyi adóhatóság szedi be a külső szervek megkeresése alapján az adók módjára behajtandó köztartozásokat. 2015. évben 3 adózó vonatkozásában érkezett megkeresés határidőben meg nem fizetett helyszíni és szabálysértési bírság, közigazgatási bírság, földhivatali ingatlannyilvántartási díj adók módjára történő behajtására.

Késedelmi pótlék

2015. november 30-ig késedelmi-pótlékból 66 eFt került beszedésre.

Adóhátralékok kezelése, intézkedések

2015. évben is meghatározó az ingatlanadókból és az iparüzési adóból befolyó helyi adóbevételek nagysága.

A magánszemélyek kommunális adó fizetésére kötelezettek körében a fizetési hajlandósága az előző évekhez hasonlóan alakult. Ez elsősorban nem az adó összegének emelése miatti okra vezethető vissza, hanem általános tendencia, hogy akik már korábban sem fizettek (vagy késve), azok ebben az évben sem rendezték adótartozásukat.

2015. évben méltányossági részletfizetési kérelem nem került benyújtásra.

Az önkormányzati adóhatóság alapfeladata 2015. évben is egyrészt a költségvetési bevételek biztosítása az önkormányzat működéséhez.

Adóbeszedés területén kiemelt szempont az önkormányzati bevételek teljesülése.

A hátralék és követeléskezelés egyre fontosabb és kiemeltebb részét képezi az adóigazgatási munkának. A végrehajtási munka során jogos elvárás, hogy az ügyintézés áttekinthető, teljes körűen vegyen figyelembe az ügy szempontjából valamennyi érdemi körülményt, ugyanakkor eredményes legyen.

Az adóhatóság munkájának két jól elkülönülő része

- a hátralékkezelés,
- valamint a tényleges végrehajtási cselekmények foganatosítása.

Nyugdíjból, illetve munkabérből a letiltás folyamatosan történik.

Adó végrehajtás munkabérré két főt, nyugdíjra egy főt érintett.

Gépjármű forgalomból való kivonás egy adózót érintett.

A Nemzeti Adó és Vámhivatalnál adóvégrehajtás 2015.évbe négy adózót érintett,

2014. évről kilenc adózónak van folyamatban vélő ügye.

Az önkormányzat három ingatlant terhelt meg jelzálogjoggal.

Az Országos Egészségbiztosítási pénztárhoz hét adózó ügyében tettünk megkeresést.

Az adóvégrehajtás egész évben fontos és kiemelt folyamatos feladatunk.

Felsőpáhok, 2015. december 3.

Dr. Prótár Henrietta
jegyző

Prótár Richárd
polgármester

**Felsőpáhok község Önkormányzat Képviselő-testületének
2016. évi
MUNKATERVE**

Tisztelt Képviselő-testület!

Magyarország helyi önkormányzatairól szóló 2011. évi CLXXXIX tv. 44. §-a és 54. §-a (a továbbiakban Möt.v.) alapján a képviselő-testület szükség szerint, a szervezeti és működési szabályzatban meghatározott számú, de évente legalább hat ülést és évente legalább egyszer, előre meghirdetett közmeghallgatást tart, amelyen a választópolgárok és a helyben érdekelt szervezetek képviselői közérdekű kérdést és javaslatot tehetnek. Felsőpáhok Önkormányzat Képviselő-testületének a Szervezeti és Működési Szabályzatról Szóló 11/2014. (XI. 10.) önkormányzati rendelet (a továbbiakban: SZMSZ) 11. §-a rendelkezik a Képviselő-testület működéséről:

11 § (1) A Képviselő-testület évente február, április, június, szeptember, november és december hónapokban hat rendes ülést tart.

(2) A rendes üléseket általában az adott hónap első hétfőjén 15 órára kell összehívni, de a ettől a polgármester eltérhet.

(3) Az ülés meghívóját és anyagát legkésőbb az ülés előtt három nappal írásban kell kiküldeni.

A munkaterv tervezetét - a polgármester irányításával - a jegyző állítja össze és a polgármester terjeszti a Képviselő-testület elé. Tekintettel arra, hogy a munkaterv elkészítéséhez szükséges információk rendelkezésre állnak, a munkaterv a mai testületi ülésre elkészült.

A munkaterv főbb tartalmi elemei:

- a Képviselő-testületi ülések tervezett időpontjai és napirendjei,
- a napirend előterjesztőjének a megnevezése,
- a közmeghallgatás időpontja.

A munkaterv célja:

- meghatározni a legfontosabb feladatoknak az éves végrehajtását, melyet a Képviselő-testület a község fejlődése, gondjainak feltárása érdekében előirányzott,
- biztosítani az önkormányzati hivatal és az önkormányzat intézményei folyamatos munkavégzését, a beszámolási és tájékoztatási tevékenységet,
- a választópolgárok tájékoztatása a törvényi előírások és az önkormányzat által fontosnak ítélt kérdésekről és döntésekről

A képviselő-testületi ülések rendje:

A Képviselőtestület soros üléseit február, április, június, szeptember, november és december hónapok első hétfője 15.00 órai kezdettel tartja.

A Képviselő-testület ülésén szükség szerint:

- a polgármester tájékoztatást ad a Képviselő-testület két ülése közötti időszakban tett intézkedésekről, fontosabb eseményekről.
- a jegyző tájékoztatást ad az önkormányzat feladat és hatáskörét érintő jogszabályi változásokról, új jogszabályokról,
- az önkormányzat bizottsága tájékoztatást ad üléseiken végzett munkájáról,
- a képviselők a képviselő-testület ülésén a polgármestertől, alpolgármestertől, jegyzőtől, a bizottság elnökétől önkormányzati ügyekben felvilágosítást kérhetnek, amelyre az ülésen vagy legkésőbb 15 napon belül írásban érdemi választ kell adni.
- a végrehajtásért felelősök a lejárt határidejű határozatok végrehajtásáról a tárgy hónapot követő hónap soros ülésén tájékoztatást adnak,
- a képviselő-testület tájékoztatást kap az önkormányzati hivataltól a pályázati lehetőségekről,
- a polgármester tájékoztatást ad a folyamatban lévő peres ügyekről
- a polgármester tájékoztatást ad a felújítások, beruházások állásáról

A KÉPVISELŐ – TESTÜLET ÜLÉSEI ÉS NAPIRENDJE**Közmeghallgatás:**

Felsőpáhok Önkormányzat Képviselőtestülete az évi közmeghallgatását november vagy december hónapban tartja. A közmeghallgatás tervezett napirendje: Az önkormányzat 2016. évi munkájáról szóló beszámoló. Az önkormányzat 2017. évi költségvetési tervezetének vitája. Községünk közbiztonsági helyzete. Közérdekű bejelentések, javaslatok

2016. február 1.

1./ Költségvetési tervezet megvitatása.

Előadó: Prótár Richárd Krisztián polgármester

2./ Adósságot keletkeztető éves kötelezettségvállalás felső határának megállapítása

Előadó: Prótár Richárd Krisztián polgármester

3./ Vagyonynyilatkozatokról tájékoztató

Előadó: Ügyrendi Bizottság elnöke

4./ Vegyes ügyek.

A Zalacsányi Közös Önkormányzati Hivatal fenntartó önkormányzatok együttes ülésén a hivatal 2016. évi költségvetésének elfogadása 2015. február 4.-én.

2016. február 15.

1./ 2016. évi költségvetési rendelet elfogadása.

Előadó: Prótár Richárd Krisztián polgármester

2./ 2016. évi közbeszerzési terv elfogadása

Előadó: Prótár Richárd Krisztián polgármester

3./ Vegyes ügyek.

2016. április 4.

1./ 2015. évi zárszámadásról szóló rendelet megalkotása, Hivatal 2015. évi gazdálkodásáról szóló beszámoló elfogadása

Előadó : Prótár Richárd Krisztián polgármester

2./ 2015. évi belső ellenőrzési jelentés elfogadása

Előadó: Prótár Richárd Krisztián polgármester

3./ Gyermekvédelmi és gyermekjóléti feladatok ellátásának értékelése.

Előadó: dr. Prótár Henrietta jegyző

4./ Vegyes ügyek.

2016. június 6.

1./ Közzétételi kötelezettségről szóló jelentés elfogadása

Előadó: dr. Prótár Henrietta jegyző

2./ Vegyes ügyek

2016. szeptember 5.

1./ Beszámoló az I. félévi költségvetés végrehajtásáról, 2016. évi költségvetési rendelet módosítása

Előadó: Prótár Richárd Krisztián polgármester

2./ Csatlakozása a Bursa Hungarica Felsőoktatási Ösztöndíjpályázathoz

Előadó: Prótár Richárd Krisztián polgármester

3/ Vegyes ügyek.

2016. november 7.

1./ 2017. évi belső ellenőrzési terv elfogadása

Előadó: Prótár Richárd Krisztián polgármester

2./ Vegyes ügyek.

2016. december 5.

1./ A 2017. évi munkaterv megállapítása.

Előadó: Prótár Richárd Krisztián polgármester

2./ 2016. évi adóztatásról szóló beszámoló elfogadása

Előadó: Prótár Richárd Krisztián polgármester

3./ Önkormányzati társulásokról szóló beszámoló elfogadása

Előadó: Prótár Richárd Krisztián polgármester

4./ Lakóhely környezeti állapotáról szóló beszámoló elfogadása

Előadó: Prótár Richárd Krisztián polgármester

5./ Zalacsányi Közös Önkormányzati Hivatal munkájáról szóló beszámoló elfogadása

Előadó: dr. Prótár Henrietta jegyző

6./ Vegyes ügyek

Az önkormányzat Ügyrendi Bizottságnak munkatervből adódó feladatai:

A napirend tárgya szerint az Ügyrendi Bizottság előzetesen tárgyalja a képviselő-testület elé terjesztendő anyagot.

Az önkormányzati hivatal munkatervből adódó feladatai:

Az önkormányzati hivatal a testületi anyagok előkészítésével, a testületi döntések végrehajtásával és annak ellenőrzésével határidőben biztosítja a munkatervben foglalt feladatok megvalósítását. A munkatervben meghatározott előterjesztéseket – azok határidőben történő kézbesítése érdekében – legkésőbb a tervezett képviselő-testületi ülést megelőző 5.napig kell a polgármesternél leadni

Felsőpáhok, 2015. december 7.

**Prótár Richárd Krisztián
polgármester**

B E S Z Á M O L Ó

A Zalacsányi Közös Önkormányzati Hivatal 2015. évi munkájáról

Tisztelt Képviselő-testületek!

Magyarország helyi önkormányzatairól szóló 2011. évi CLXXXIX. tv. 81.§. /3/ bekezdés f) pontja alapján a jegyző évente beszámol a képviselő-testületeknek a hivatal tevékenységéről. A beszámoló a 2015.01.01.-2015.11.30. közötti időszakról készült.

A Zalacsányi Közös Önkormányzati Hivatalt 5 önkormányzat (Zalacsány, Ligetfalva, Nemesbük, Zalaköveskút és Felsőpáhok) működteti és tartja fenn 2015. január 1. napjától.

A közös önkormányzati hivatal székhelye Zalacsány, a székhelyen kívül 2 kirendeltség működik.

I. Szervezeti felépítés, személyi feltételek:

A közös önkormányzati hivatal létszáma 2015. évben:

jegyző 1 fő

aljegyző 1 fő

köztisztviselők 9 fő

ebből:

Zalacsányi székhely 4 fő 8 órában

Felsőpáhoki kirendeltség 2 fő 8 órában

Nemesbüki kirendeltség 3 fő 8 órában

Összesen: 11 fő

Székhely:

Zalacsányi Közös Önkormányzati Hivatal

8782 Zalacsány, Zrínyi u. 6.

Működési területe: Zalacsány, Ligetfalva

Köztisztviselők létszáma: 1 fő jegyző, 1 fő pénzügyi-igazgatási ügyintéző, 1 fő gazdálkodási ügyintéző, 1 fő adóügyi ügyintéző, 1 fő igazgatási ügyintéző.

2015. március 1.-től a részmunkaidős anyakönyvvezető Nemesbük Kirendeltségen került alkalmazásba napi 8 órában. A pénzügyi-igazgatási ügyintéző október hónaptól betegszabadságon van, 2016. január 4.-től tervezi, hogy ismét munkába áll. Jelenleg a feladatait az igazgatási ügyintéző vette át.

Valamennyi közigazgatási ügýtípus, pénzügyi, adózási, önkormányzat működésével kapcsolatos feladatellátás megvalósul.

Kirendeltségek:

1.Zalacsányi Közös Önkormányzati Hivatal **Felsőpáhoki Kirendeltsége**

8395 Felsőpáhok, Szent István u. 67.

A kirendeltség működési területe : Felsőpáhok.

Január 1-től április 16.-ig a kirendeltségen 3 fő dolgozott, 1 fő gazdálkodási ügyintéző és 1 fő adóügyi-igazgatási ügyintéző és 1 fő aljegyző. Az aljegyző 2015. augusztus 4. napjától nyugdíjazását kérte, a szabadság és felmentési idő kiadása miatt 2015. április 17.-től helyettesítését

a jegyző látja el, keddi és csütörtöki napokon és 12 óra között tart ügyfélfogadást a kirendeltségen. Az aljegyzői állásra a polgármesterek április és november között négy alkalommal írtak ki pályázatot, egy pályázót sem találtak megfelelőnek. A hivatal jövő évi költségvetésének elfogadásával egyidejűleg tárgyalják a képviselő-testületek a hivatal szervezeti felépítésének esetleges változtatását.

A kirendeltségen valamennyi közigazgatási ügytípus, pénzügyi, adózási, önkormányzat működésével kapcsolatos feladatellátás megvalósul.

2. Zalacsányi Közös Önkormányzati Hivatal Nemesbüki Kirendeltsége 8371 Nemesbük, Petőfi u. 1.

A kirendeltség működési területe Nemesbük és Zalaköveskút.

Január 1-től a kirendeltségen 3 fő dolgozik, 1 fő pénzügyi-kereskedelmi ügyintéző, 1 fő gazdálkodási ügyintéző, 1 fő adóügyi-igazgatási ügyintéző. Az adóügyi- igazgatási ügyintéző 2015. március 1. napjától dolgozik a kirendeltségen teljes munkaidőben – előtte részmunkaidőben Zalacsány székhelyen látott el igazgatási-anyakönyvvezetői feladatokat. A jegyző ügyfélfogadást keddi napokon 12,30-16 óra között és pénteki napokon 8-12 óra között tart a kirendeltségen.

A kirendeltségen valamennyi közigazgatási ügytípus, pénzügyi, adózási, önkormányzat működésével kapcsolatos feladatellátás megvalósul.

II. Továbbképzés

A hivatal köztisztviselői az év során szakmai értekezleteken alig vettek részt, személyes megjelenést igénylő kötelező továbbképzésen- mérlegképes könyvelők képzése- egy alkalommal vettek részt. Közigazgatási alapvizsgára kötelezettek ketten voltak a nemesbüki kirendeltségen, vizsgakötelezettségüknek eleget tettek, szakvizsgára kötelezett nem volt. Az adóügyi feladatokat ellátó kollégák egy alkalommal vettek részt adóügyi konferencián Zalaegerszegen. A köztisztviselőknek a kötelező éves képzési tervet elektronikus felületen kell teljesíteni, 4 évenként meghatározott számú kreditpontot összegyűjteni. A képzési kötelezettségnek valamennyi köztisztviselő eleget tett 2015. évben.

III. Tárgyi feltételek:

A feladatellátás technikai háttere adott, a székhely és a kirendeltségek is rendelkeznek a szükséges számítástechnikai eszközökkel, fénymásolóval, szoftverekkel.

A munkavégzés körülményei megfelelőek, mind az ügyintézők, mind az ügyfelek tekintetében.

IV. Ügyiratforgalom:

2015. évben az iktatás három helyen történt.

Az ügyiratforgalmat a következő táblázat tartalmazza, az adatok a 2015. november 30-i állapotot tükrözik.

	főszámon iktatott ügyiratok száma	alszámon iktatott ügyiratok száma
Zalacsány székhely	808	402

Felsőpáhoki Kirendeltség	671	995
Nemesbüki Kirendeltség	856	826

A beiktatott ügyiratok legnagyobb hányadát – hasonlóan az elmúlt évekhez – az igazgatási ügyekben és adóügyekben keletkezett iratok adják. A hatósági ügyintézés eredményességét mutatja, hogy az elsőfokú határozatokat az ügyfelek nagyon kis számban, 2 esetben fellebbezték meg.

A hivatal tevékenysége az elmúlt év folyamán törvényes volt, tevékenységünket a pontosság és a jogszabályok előírásának megfelelő munka jellemezte.

V. Önkormányzati munka:

A hivatal életében kiemelkedő szerepe van az önkormányzatok, és a roma nemzetiségi önkormányzatok működésével kapcsolatos feladatoknak.

Az önkormányzatok működésével kapcsolatos feladatok:

- testületi ülések előkészítése, előterjesztések készítése
- határozatok, rendeletek előkészítése
- jegyzőkönyvek készítése

Az önkormányzatok 2015. november 30-ig tartott üléseinek száma, a meghozott határozatok, illetve megalkotott rendeletek száma:

	képviselő-testületi ülések száma	határozatok száma	rendeletek szám
Zalacsány Önkormányzat Képviselő-testülete	16 ülés	73	12
Ligetfalva Önkormányzat Képviselő-testülete	13 ülés	46	11
Nemesbük Önkormányzat Képviselő-testülete	12 ülés	73	11
Zalaköveskút Önkormányzat Képviselő-testülete	10 ülés	29	9
Felsőpáhok község Önkormányzata	16 ülés	82	13
Zalacsányi Roma Nemzetiségi Önkormányzat	5 ülés	13	--

Felsőpáhok, Nemesbük, Ligetfalva és Zalaköveskút községek esetében a nyílt képviselőtestületi üléseket több esetben zárt ülés is követte, hiszen a szociális hatáskörök jelentős részét a képviselőtestületek gyakorolják. Zalacsányban a szociális hatásköröket a Képviselőtestület Szociális Bizottságára ruházta át. A Képviselő-testületek egy esetben tartottak együttes ülést.

A Képviselőtestületek, illetve a bizottságok valamennyi ülésén a jegyző vagy az aljegyző személyes jelenléte biztosított volt.

Az év hátralevő pár napjában – Felsőpáhok és Ligetfalva önkormányzatok kivételével- még sor kerül a közmeghallgatásokra, valamint valamennyi képviselő-testület tart még testületi ülést.

Munkánk jelentős részét az országos feladatok végrehajtása jelentette, melyet a törvények és a rendeletekből adódó feladatok határoznak meg számunkra. Sokféle elvárásnak kell megfelelnünk, úgy az ügyfelek, a fenntartó önkormányzatok, mint a felsőbb szervek részéről, igyekszünk ezeknek az elvárásoknak eleget tenni.

Kérem a Tisztelt Képviselő-testületeket, hogy beszámolómat szíveskedjenek elfogadni.

Zalacsány, 2015. december 7.

dr. Prótár Henrietta
jegyző



UTIBER Közúti Beruházó Kft.

1115 Budapest, Csóka u. 7-13.

Levélcím: 1518 Budapest, Pf.: 70.

E-mail: utiber@utiber.hu web: www.utiber.hu

Telefon: 1/203-0555 Telefax: 1/203-7607



Dátum: Budapest, 2015. november 12.

Ikt.sz.: 4-BIG/3267-12.720/2015.

File: U:\UHF\Marlenn\Gyulai\Levelek\2015\3267.doc

Előadó: Gyulai György

Tárgy: 76.sz. főút Hévíz elkerülő út és kiegészítő szakaszainak építése;

Vízi létesítmények kezelőnkénti megosztása

(Projektzám: K076.02)

Tisztelt Cím!

A NIF Zrt. és az Önök meghatalmazása alapján a Mérnök készíti elő a felszíni csapadékvíz elvezetéssel kapcsolatos vízi létesítmények kezelőnkénti megosztását.

A „KIMUTATÁS”-ok az építési munkák befejezését követően elkészült és elfogadott kezelői lehatárolási terv alapján készültek.

Jelen levélhez mellékeljük a szakaszonként elkülönített „KIMUTATÁS”-okat (5-5 pld.).

Kérjük, hogy valamennyi példányt aláírni, ahol nincs aláírás, ott az oldalakat leszignálni szíveskedjenek.

A projekt zárásra és a rövid időre való tekintettel soron kívül szíveskedjenek intézkedni, amit előre is köszönünk.

Üdvözlettel:

Bata Péter

beruházási főmérnök

UTIBER Kft.

Gyulai György

létesítményi főmérnök

Melléklet: 5 pld. KIMUTATÁS

76.sz. főút Hévíz elkerülő szakasz
(0+000 – 3+550 km sz. között)

5 pld. KIMUTATÁS

76.sz. főút Hévíz elkerülő szakasz
(3+550 – 7+125 km sz. között)

5 pld. KIMUTATÁS

76.sz. főút Hévíz elkerülő szakasz
(7+125 – 9+125 km sz. között)

5 pld. KIMUTATÁS

Hévíz – Alsópáhok elkerülő út – 73178.sz. (Nemesbüki) bekötőút összekötése

Másolat: NIF Zrt. Kovács Csilla e-mail
(melléklet nélkül)

Címjegyzék:

Alsópáhoki Közös Önkormányzati Hivatal, 8394 Alsópáhok, Fő u. 65.

Felsőpáhok Község Önkormányzata, 8395 Felsőpáhok, Szent I. u. 67

Szentgyörgyvár Község Önkormányzata, 8393 Szentgyörgyvár, Kossuth L. u. 48.

Hévíz Város Önkormányzata, 8380 Hévíz, Kossuth L. u. 1.

Keszthely Város Önkormányzata, 8360, Fő tér 1.

KIMUTATÁS

**a 76.sz. főút Hévíz-Alsópáhok elkerülés
(7+125 – 9+125 km sz. között)
vízelvezető árkok kezelőnkénti megosztásáról**

Megnevezés jele	Burkolt árkok összes hossz (m)	MK NZRt. hossz (m)	Felsőpáhok Önkorm. hossz (m)	Szentgyörgyvár Önkorm. hossz (m)
A-1.j. árkok	295,3	295,3	—	—
A-1-1.j. árkok	30,6	—	30,6	—
A-2.j. árkok	269,6	269,6	—	—
A-3.j. árkok	204,7	—	204,7	—
A-4.j. árkok	677,7	677,7	—	—
A-4-1.j. árkok	195,4	195,4	—	—
A-4-2.j. árkok	38,2	—	—	38,2
A-4-2-1.j. árkok	13,2	—	—	13,2
A-4-2-1-1.j. árkok	45,4	—	—	45,4
A-4-2-1-2.j. árkok	14,2	—	—	14,2
A-5.j. árkok	449,5	449,5	—	—
A-5-1.j. árkok	233,3	—	—	233,3
A-6.j. árkok	43,3	43,3	—	—
A-7.j. árkok	34,9	34,9	—	—
A-8.j. árkok	997,6	997,6	—	—
A-9.j. árkok	1047,7	1047,7	—	—
A-9-1.j. árkok	850,7	850,7	—	—
Árkok összesen:	5.441,3	4.861,7	235,3	344,3


Kelt: 2015. november

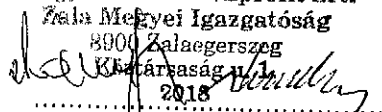
Összeállította



Gyulai György
UTIBER Kft.

A fenti kimutatással egyetértünk.


NIF Zrt

Magyar Közút Nonprofit Zrt.
Zala Megyei Igazgatóság
8900 Zalaegerszeg
Közfürdő utca
2018

MK NZrt

.....
Felsőpáhok
Község Önkormányzata

.....
Szentgyörgyvár
Község Önkormányzata

KIMUTATÁS

a 76.sz. főút Hévíz-Alsópáhok elkerülés
(7+125 – 9+125 km sz. között)
csatornák, átereszek kezelőnkénti megoszlásáról

Helye	Átmérő (m)	Összes hossz (m)	MK NZRt. hossz (m)	Felsőpáhok Önkorm. hossz (m)	Szentgyörgyvár Önkorm. hossz (m)
Csapadécsatornák					
Cs-1. j. csatorna	0,40	236,6	236,6	—	—
Cs-2. j. csatorna	0,40	68,5	68,5	—	—
Átereszek					
76.sz. főút 7+559 km sz. (A-4-1.j. árok 0+030,3)	1,00	38,5	38,5	—	—
76.sz. főút 8+049,8 km sz. (A-5.j. árok 0+000)	2,00	43,0	43,0	—	—
76.sz. főút 8+775 km sz. (A-8.j. árok 0+344,4)	0,60	6,0	6,0	—	—
TF6 j. szervizút 0+752,07 km sz. (A-3.j. árok 0+142,3)	0,40	10,0	—	10,0	—
TF6 j. szervizút 1+100 km sz. (A-4-2.j. árok 0+019,3)	0,60	6,0	—	—	6,0
TF6 j. szervizút 1+117,3 km sz. (A-4-2-1.j. árok 0+006,6)	0,60	11,0	—	—	11,0
TF7 j. szervizút 0+018,1 km sz. (A-1-1.j. árok 0+018,1)	0,60	11,0	—	11,0	—
Csapadécsatornák összesen:		305,1	305,1	—	
Átereszek összesen:		125,5	87,5	21,0	17,0

Kelt: 2015. november

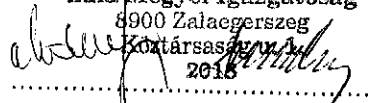
Összeállította:



Gyulai György
UTIBER Kft.

A fenti kimutatással egyetértünk.


.....
NIF Zrt

Magyar Közút Nonprofit Zrt.
Zala Megyei Igazgatóság
8900 Zalaegerszeg
Köztársaság út 1/A
2018

.....
MK NZrt

.....
Felsőpáhok
Község Önkormányzata

.....
Szentgyörgyvár
Község Önkormányzata

KIMUTATÁS

a 76.sz. főút Hévíz-Alsópáhok elkerülés
(7+125 – 9+125 km sz. között)
utak, szerviz utak kezelőnkénti megoszlásáról

Megnevezés jele (km sz. között)	összes hossz (m)	MK NZRt. hossz (m)	Felsőpáhok Önkorm. hossz (m)	Szentgyörgyvár Önkorm. hossz (m)
TF-6 j. szervizút 0+544,9 – 1+165,6	620,7	—	235,0	385,7
TF-8 j. szervizút 0+000 – 0+300,9	300,9	—	—	300,9
TF-9 j. szervizút 0+000 – 0+517,2	517,2	—	—	517,2
Szervizút összesen:	1.533,7		235,0	1.203,8


Kelt: 2015. november


Összeállította:



Gyulai György
UTIBER Kft.

A fenti kimutatással egyetértünk.


NIF Zrt

Magyar Közút Nonprofit Zrt.
Zala Megyei Igazgatóság
8900 Zalaegerszeg
Köztársaság u. 1.
2018

MK NZrt

.....
Felsőpáhok
Község Önkormányzata

.....
Szentgyörgyvár
Község Önkormányzata

KIMUTATÁS

**a 76.sz. főút Hévíz – Alsópáhok elkerülés
(3+550 – 7+125 km sz. között)
vízelvezető árkok kezelőnkénti megoszlásáról**

Megnevezés	Burkolt árkok összes hossz (m)	Földárkok összes hossz (m)	MK NZRt. hossz (m)	Felsőpáhok Önkorm. hossz (m)	Szentgyörgyvár Önkorm. hossz (m)
A-1.j. árok	686,1		686,1	—	—
A-2.j. árok	687,2		687,2	—	—
A-3.j. árok	183,0		—	183,0	—
A-3-1.j. árok	143,0		—	143,0	—
A-4.j. árok	186,0		—	186,0	—
A-5.j. árok	19,6		19,6	—	—
A-6.j. árok	12,7		12,7	—	—
A-7.j. árok	379,1		379,1	—	—
A-8.j. árok	348,4		348,4	—	—
A-9.j. árok	106,9		—	106,9	—
A-9-1.j. árok	63,5		63,5	—	—
A-9-2.j. árok	84,1		—	84,1	—
A-9-2-1.j. árok	706,6		706,6	—	—
A-10.j. árok	62,4		62,4	—	—
A-11.j. árok	723,6		723,6	—	—
A-12.j. árok	485,0		485,0	—	—
A-13.j. árok	380,9		380,9	—	—
A-14.j. árok	30,9		30,9	—	—
A-15.j. árok	40,0	129,5	169,5	—	—
A-16.j. árok	486,2	112,0	598,2	—	—
A-17.j. árok	44,1		44,1	—	—
A-17-1.j. árok	645,4		645,4	—	—
A-18.j. árok	27,0		27,0	—	—
A-19.j. árok	111,8		111,8	—	—
A-19-1.j. árok	101,2		101,2	—	—
A-19-2.j. árok	71,5		71,5	—	—
A-20.j. árok	12,1		12,1	—	—
A-21.j. árok	46,3		46,3	—	—
A-22.j. árok	58,1		58,1	—	—
A-22-1.j. árok	75,7		75,7	—	—
A-23.j. árok	52,7		52,7	—	—

A-24.j. árok	166,9		166,9	—	—
A-25.j. árok	53,7		53,7	—	—
A-26.j. árok	25,2		25,2	—	—
A-27.j. árok	26,3		26,3	—	—
A-28.j. árok	85,8		85,8	—	—
A-29.j. árok	89,5		89,5	—	—
A-30.j. árok	64,9		64,9	—	—
A-31.j. árok	80,8		80,8	—	—
A-32.j. árok	462,4		462,4	—	—
A-33.j. árok	567,7		567,7	—	—
A-34.j. árok	609,2		—	429,2	180,0
Talpárkok összesen:	9 293,50	241,50	8 222,80	1.132,2	180,00

Megnevezés	Övárkok összes hossz (m)	MK NZRt. hossz (m)	Felsőpáhok Önkorm. hossz (m)	Szentgyörgyvár Önkorm. hossz (m)
ÖA-1.j. árok	363,3	363,3	—	—
ÖA-2.j. árok	107,5	107,5	—	—
ÖA-3.j. árok	234,7	—	234,7	—
ÖA-3-1.j. árok	97,0	97,0	—	—
ÖA-4.j. árok	80,4	80,4	—	—
ÖA-5.j. árok	241,1	241,1	—	—
ÖA-6.j. árok	158,2	158,2	—	—
ÖA-7.j. árok	341,7	341,7	—	—
ÖA-7-1.j. árok	51,4	—	51,4	—
Övárkok összesen:	1.675,3	1 389,20	286,10	—

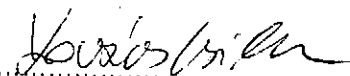
Kelt: 2015. november


Összeállította:



Gyulai György
UTIBER Kft.

A fenti kimutatással egyetértünk.


.....
NIF Zrt


.....
MK NZrt

Magyar Közút Nonprofit Zrt.
Zala Megyei Igazgatóság
8900 Zalaezerszeg
Köztársaság u. 1.
2018

.....
Felsőpáhok
Község Önkormányzata

.....
Szentgyörgyvár
Község Önkormányzata

KIMUTATÁS

**a 76.sz. főút Hévíz-Alsópáhok elkerülés
(3+550 – 7+125 km sz. között)
csatornák, átvezetek kezelőnkénti megoszlásáról**

Megnevezés helye	Átmérő (m)	Összes hossz (m)	MK NZRt. hossz (m)	Felsőpáhok Önkorm. hossz (m)	Szentgyörgyvár Önkorm. hossz (m)
Csapadékcatornák:					
Cs-1. j. csatorna					
0+000 – 0+210,1	0,40	210,1	210,1	—	—
0+210,1 – 0+385,1	0,30	155,0	155,0	—	—
Cs-2. j. csatorna					
0+000 – 0+106,8	0,40	106,8	106,8	—	—
0+106,8 – 0+281,7	0,30	175,0	175,0	—	—
Cs-3.j. csatorna					
0+000 – 0+140,6	0,40	140,6	140,6	—	—
0+140,6 – 0+242,5	0,30	102,0	102,0	—	—
Cs-4.j. csatorna					
0+000 – 0+175,2	0,40	175,2	175,2	—	—
0+175,2 – 0+280,4	0,30	105,2	105,2	—	—
Cs-5.j. csatorna					
0+000 – 0+079,9	0,40	79,9	79,9	—	—
0+79,9 – 0+178,3	0,30	98,4	98,4	—	—
Cs-6.j. csatorna					
0+000 – 0+255,3	0,50	255,3	255,3	—	—
0+255,3 – 0+285,2	0,40	29,9	29,9	—	—
Csapadékcatornák összesen:		1.633,4	1.633,4	—	—

Megnevezés helye	Átmérő (m)	Összes hossz (m)	MK NZRt. hossz (m)	Felsőpáhok Önkorm. hossz (m)
Átereszek				
76.sz. főút 4+259,86 km sz.	1,20	38,50	38,50	—
A-9.j. árok 0+000 – 0+045,50	1,20	45,50	45,50	—
Köszvényes patak mellékág 0+738,09 – 0+889,55	2,00	151,46	151,46	—
Felhajtó ág Köszvényes patak mellékág 0+073,65 – 0+087,65	1,30 x 1,30	14,00	14,00	—
A-23.j. árok 0+013,30 – 0+023,30	0,60	10,00	10,00	—
A-22.j. árok 0+014,76 – 0+024,76	0,60	10,00	10,00	—
A-29.j. árok 0+029,36 – 0+039,36	0,60	10,00	10,00	—
Lehajtó ág Köszvényes patak mellékág 0+167,15 – 0+181,15	2,00	14,00	14,00	—
A-19.j. árok 0+012,14 – 0+022,14	0,80	10,00	10,00	—
TF-1 j. szervizút A-4.j. árok 0+102,05 – 0+120,05	0,60	18,00	—	18,00
TF-2.j. szervizút ÖA-3-1.j. övárók 0+000 – 0+009	0,60	9,00	9,00	—

Megnevezés, helye	Átmérő (m)	Összes hossz (m)	MK NZRt. hossz (m)	Felsőpáhok Önkorm. hossz (m)	Szentgyörgyvár Önkorm. hossz (m)
ÖA-3.j. árok					
0+185,80 – 0+189,80	0,60	4,00	—	4,00	—
0+124,10 – 0+128,10	0,60	4,00	—	4,00	—
0+086,57 – 0+090,57	0,60	4,00	—	4,00	—
0+064,03 – 0+068,03	0,60	4,00	—	4,00	—
0+029,47 – 0+033,47	0,60	4,00	—	4,00	—
TF-5.j. szervizút					
A-17.j. árok					
0+005,10 – 0+019,10	0,80	14,00		14,00	—
TF-6.j. szervizút					
A-34.j. árok					
0+046,42 – 0+058,42	0,80	12,00		—	12,00
Atereszek összesen:	-	376,46	312,46	52,00	12,00

Kelt: 2015. november

Összeállította:



Gyulai György
UTIBER Kft.

A fenti kimutatással egyetértünk.

Magyar Közút Nonprofit Zrt.
Zala Megyei Igazgatóság
8900 Zalaegerszeg
Kőztársaság u. 1.
2018



NIF Zrt



MK NZrt

Felsőpáhok
Község Önkormányzata

Szentgyörgyvár
Község Önkormányzata

KIMUTATÁS

a 76.sz. főút Hévíz-Alsópáhok elkerülés
(3+550 – 7+125 km sz. között)
utak, szervizutak kezelőnkénti megoszlásáról

Megnevezés	Összes hossz (m)	MK NZRt. hossz (m)	Felsőpáhok Önkorm. hossz (m)	Szentgyörgyvár Önkorm. hossz (m)
TF-1.j. szervizút	181,5	—	181,5	—
TF-2.j. szervizút	209,5	—	209,5	—
TF-3.j. szervizút	260,0	—	260,0	—
TF-4.j. szervizút	651,3	—	651,3	—
TF-5.j. szervizút	253,5	—	253,5	—
TF-6.j. szervizút	618,0	—	422,0	196,0
TF-7.j. szervizút	112,0	—	112,0	—
026 hrsz-ú mezőgazdasági út	200,0	—	200,0	—
Szerviz utak összesen:	2.485,8		2.289,8	196,0

Kelt: 2015. november

Összeállította

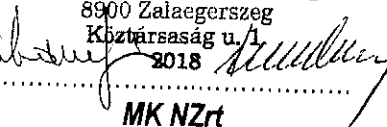


Gyulai György
UTIBER Kft.

A fenti kimutatással egyetértünk.



.....
NIF Zrt

Magyar Közút Nonprofit Zrt.
Zala Megyei Igazgatóság
8900 Zalaegerszeg
Köztársaság u./1
2018

.....
MK NZrt

.....
Felsőpáhok
Község Önkormányzata

.....
Szentgyörgyvár
Község Önkormányzata


KIMUTATÁS

a 76.sz. főút Hévíz elkerülő szakasz
(0+000 – 3+550 km sz. között)
vízelvezető árkok kezelőnkénti megoszlásáról

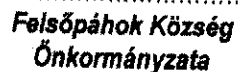
Földárkok a főút bal és jobb oldalán (MK. NZRt.)			
76.sz. főút bal oldal		76.sz. főút jobb oldal	
0+000 – 0+300	300 m	0+000 – 0+375	375 m
0+320 – 0+375	55 m	0+475 – 0+525	50 m
0+450 – 0+575	125 m	0+628 – 0+700	72 m
0+642 – 0+715	73 m	0+700 – 0+855	155 m
0+715 – 0+850	135 m	0+875 – 0+925	50 m
0+850 – 1+059	209 m	0+925 – 0+950	25 m
1+081 – 1+110	29 m	0+975 – 1+059	84 m
1+175 – 1+275	100 m	1+081 – 1+110	29 m
1+275 – 1+875	600 m	1+140 – 1+175	35 m
1+950 – 2+075	125 m	1+175 – 1+285	110 m
2+225 – 2+375	150 m	1+285 – 1+550	265 m
2+700 – 2+925	225 m	1+600 – 1+785	185 m
2+925 – 3+278	353 m	1+815 – 2+100	285 m
3+298 – 3+410	112 m	2+225 – 2+350	125 m
3+410 – 3+450	40 m	2+450 – 2+525	75 m
		2+625 – 2+925	300 m
		2+925 – 3+125	200 m
		3+225 – 3+260	35 m
		3+280 – 3+435	155 m
		3+435 – 3+460	25 m
76.sz. főút bal oldal összesen: 2.631 m		76.sz. főút jobb oldal összesen: 2.635 m	
Földárkok a 76.sz. főút mindkét oldalán összesen: 5.266 m			

Kelt: 2015. november

A fenti kimutatással egyetértünk.


NIF Zrt


MK NZRt
Magyar Közút Nonprofit Zrt.
Zala Megyei Igazgatóság
8900 Zalaegerszeg
Köztársaság u. 1.
2018


Felsőpáhok Község
Önkormányzata

KIMUTATÁS

**a 76.sz. főút Hévíz elkerülő szakasz (0+000 – 3+550 km sz. között)
vízelvezető árkok megosztásáról**

Burkolt árkok a főút bal és jobb oldalán (MK: NZRt.)		Felsőpáhok Önkormányzata
76.sz. főút bal oldal	76.sz. főút jobb oldal	
0+375 – 0+450 75 m	0+375 – 0+475 100 m	
0+575 – 0+642 67 m	0+525 – 0+628 103 m	
1+140 – 1+175 35 m	0+855 – 0+875 20 m	
	0+950 – 0+975 25 m	
1+875 – 1+950 75 m	1+550 – 1+600 50 m	
2+075 – 2+125 50 m	2+100 – 2+119 19 m	
2+135 – 2+145 10 m	2+119 – 2+125 6 m	
2+195 – 2+225 30 m	2+135 – 2+140 5 m	
2+375 – 2+700 325 m	2+175 – 2+225 50 m	
3+450 – 3+480 30 m	2+350 – 2+450 100 m	
3+495 – 3+510 15 m	2+525 – 2+625 100 m	
3+525 – 3+542 17 m	3+125 – 3+225 100 m	
3+542 – 3+550 8 m	3+495 – 3+505 10 m	
	3+525 – 3+550 25 m	
76.sz. főút bal oldal	76.sz. főút jobb oldal	
összesen: 737 m	összesen: 713 m	
Burkolt árkok a 76.sz. főút mindkét oldalán összesen: 1.450 m		
Burkolt árkok csomópontoknál és kapcsolódó utaknál (MK:NZRt.)		
bal oldal	jobb oldal	
<u>75.sz. főút visszakötés</u>		
0+025 – 0+050 25 m	0+025 – 0+050 25 m	
0+050 – 0+175 125 m	0+050 – 0+175 125 m	
<u>7332.sz. út</u>		
2+953 – 3+060 107 m	3+021 – 3+065 44 m	
3+060 – 3+065 5 m		
3+100 – 3+150 50 m		
3+170 – 3+205 35 m		
<u>Felsőpáhoki lekötés</u>		bal oldal 0+006-0+022 16 m
		0+031-0+068 37 m
<u>Nemesbüki lekötés</u>		jobb oldal 0+016-0+071 55 m
0+015 – 0+035 20 m	0+015 – 0+026 11 m	
0+055 – 0+065 5 m	0+026 – 0+041 15 m	
Burkolt árkok bal oldal	Burkolt árkok jobb oldal	
összesen: 372 m	összesen: 220 m	
Burkolt árkok a csomópontoknál és kapcsolódó utaknál		összesen: 108 m
összesen: 592 m		

Dr. János János

KIMUTATÁS

**a 76.sz. főút Hévíz elkerülő szakasz
(0+000 – 3+550 km sz. között)
utak, földutak és kerékpárutak kezelőnkénti megosztásához**

Megnevezés	Összes hossz (m)	MK NZRt. hossz (m)	Alsópáhok Önkorm. hossz (m)	Felsőpáhok Önkorm. hossz (m)	Keszthely Önkorm. hossz (m)	Hévíz Önkorm. hossz (m)
7332 sz. összekötő út 2+952,75–3+205,29 km sz. Körpálya	252,54	252,54	—	—	—	—
0+000 – 0+119,28 km sz. Kerékpárút	119,28	119,28	—	—	—	—
0+000 – 0+212,77 km sz. Párhuzamos földút	212,77	—	212,77	—	—	—
0+000 – 0+327,71 km sz. Párhuzamos földút a 76. sz. főút baloldalán	327,71	—	—	—	327,71	—
2+475 - 3+050 km sz. Párhuzamos földút a 76. sz. főút baloldalán	575,00	—	575,00	—	—	—
3+050 - 3+450 km sz. Párhuzamos földút a 76. sz. főút jobb oldalán	400,00	—	—	—	—	400,00
2+660 - 2+830 km sz. Kerékpárút a 76.sz. főút 3+493 km sz.-ben	170,00	—	—	—	—	170,00
	114,00	—	—	114,00	—	—
Összesen:	—	371,68	787,77	114,00	327,71	570,00

Kelt: 2015. november

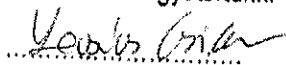
Összeállította:



Gyulai György
UTIBER Kft.

Magyar Közút Nonprofit Zrt.
Zala Megyei Igazgatóság
8900 Zalaegerszeg
Kortársak u. 1.


A fenti kimutatással egyetértünk.


.....
NIF Zrt


.....
MK NZRt

.....
Felsőpáhok Község
Önkormányzata


.....
Keszthely Város
Önkormányzata


.....
Alsópáhok Község
Önkormányzata

KIMUTATÁS
a 76.sz. főút Hévíz elkerülő szakasz (0+000 – 3+550 km sz. között)
vívelvezető árkok megosztásáról

Burkolt árkok a főút bal és jobb oldalán (MK: NZRt.)		Felsőpáhok Önkormányzata
76.sz. főút bal oldal	76.sz. főút jobb oldal	
0+375 – 0+450 75 m	0+375 – 0+475 100 m	
0+575 – 0+642 67 m	0+525 – 0+628 103 m	
1+140 – 1+175 35 m	0+855 – 0+875 20 m	
	0+950 – 0+975 25 m	
1+875 – 1+950 75 m	1+550 – 1+600 50 m	
2+075 – 2+125 50 m	2+100 – 2+119 19 m	
2+135 – 2+145 10 m	2+119 – 2+125 6 m	
2+195 – 2+225 30 m	2+135 – 2+140 5 m	
2+375 – 2+700 325 m	2+175 – 2+225 50 m	
3+450 – 3+480 30 m	2+350 – 2+450 100 m	
3+495 – 3+510 15 m	2+525 – 2+625 100 m	
3+525 – 3+542 17 m	3+125 – 3+225 100 m	
3+542 – 3+550 8 m	3+495 – 3+505 10 m	
	3+525 – 3+550 25 m	
76.sz. főút bal oldal	76.sz. főút jobb oldal	
összesen: 737 m	összesen: 713 m	
Burkolt árkok a 76.sz. főút mindkét oldalán összesen: 1.450 m		

Burkolt árkok csomópontoknál és kapcsolódó utaknál (MK: NZRt.)		
bal oldal	jobb oldal	
<u>75.sz. főút visszakötés</u>		
0+025 – 0+050 25 m	0+025 – 0+050 25 m	
0+050 – 0+175 125 m	0+050 – 0+175 125 m	
<u>7332.sz. út</u>		
2+953 – 3+060 107 m	3+021 – 3+065 44 m	
3+060 – 3+065 5 m		
3+100 – 3+150 50 m		
3+170 – 3+205 35 m		
<u>Felsőpáhoki lekötés</u>		bal oldal 0+006-0+022 16 m
		0+031-0+068 37 m
<u>Nemesbükői lekötés</u>		jobb oldal 0+016-0+071 55 m
0+015 – 0+035 20 m	0+015 – 0+026 11 m	
0+055 – 0+065 5 m	0+026 – 0+041 15 m	
Burkolt árkok bal oldal	Burkolt árkok jobb oldal	
összesen: 372 m	összesen: 220 m	
Burkolt árkok a csomópontoknál és kapcsolódó utaknál		összesen: 108 m
összesen: 592 m		

Handwritten signature

KIMUTATÁS

a 76.sz. főút Hévíz elkerülő szakasz
(0+000 – 3+550 km sz. között)
vízelvezető árkok kezelőnkénti megoszlásáról

Földárkok a főút bal és jobb oldalán (MK. NZRt.)			
76.sz. főút bal oldal		76.sz. főút jobb oldal	
0+000 – 0+300	300 m	0+000 – 0+375	375 m
0+320 – 0+375	55 m	0+475 – 0+525	50 m
0+450 – 0+575	125 m	0+628 – 0+700	72 m
0+642 – 0+715	73 m	0+700 – 0+855	155 m
0+715 – 0+850	135 m	0+875 – 0+925	50 m
0+850 – 1+059	209 m	0+925 – 0+950	25 m
1+081 – 1+110	29 m	0+975 – 1+059	84 m
1+175 – 1+275	100 m	1+081 – 1+110	29 m
1+275 – 1+875	600 m	1+140 – 1+175	35 m
1+950 – 2+075	125 m	1+175 – 1+285	110 m
2+225 – 2+375	150 m	1+285 – 1+550	265 m
2+700 – 2+925	225 m	1+600 – 1+785	185 m
2+925 – 3+278	353 m	1+815 – 2+100	285 m
3+298 – 3+410	112 m	2+225 – 2+350	125 m
3+410 – 3+450	40 m	2+450 – 2+525	75 m
		2+625 – 2+925	300 m
		2+925 – 3+125	200 m
		3+225 – 3+260	35 m
		3+280 – 3+435	155 m
		3+435 – 3+460	25 m
76.sz. főút bal oldal összesen: 2.631 m		76.sz. főút jobb oldal összesen: 2.635 m	
Földárkok a 76.sz. főút mindkét oldalán összesen: 5.266 m			

Kelt: 2015. november

A fenti kimutatással egyetértünk.

NIF Zrt

MK NZRt

Magyar Közös Nonprofit Zrt.
Zala Megyei Igazgatóság
8900 Zalaegerszeg
Köztársaság u. 1.
2018

Felsőpáhok Község
Önkormányzata

KIMUTATÁS

a 76.sz. főút Hévíz elkerülő szakasz
(0+000 – 3+550 km sz. között)

utak, földutak és kerékpárutak kezelőnkénti megosztásához

Megnevezés	Összes hossz (m)	MK NZRt. hossz (m)	Alsópáhok Önkorm. hossz (m)	Felsőpáhok Önkorm. hossz (m)	Keszthely Önkorm. hossz (m)	Hévíz Önkorm. hossz (m)
7332 sz. összekötő út 2+952,75-3+205,29 km sz. Körpálya	252,54	252,54	—	—	—	—
0+000 – 0+119,28 km sz. Kerékpárút	119,28	119,28	—	—	—	—
0+000 – 0+212,77 km sz. Párhuzamos földút	212,77	—	212,77	—	—	—
0+000 – 0+327,71 km sz. Párhuzamos földút a 76. sz. főút baloldalán	327,71	—	—	—	327,71	—
2+475 -3+050 km sz. Párhuzamos földút a 76. sz. főút baloldalán	575,00	—	575,00	—	—	—
3+050 -3+450 km sz. Párhuzamos földút a 76. sz. főút jobb oldalán	400,00	—	—	—	—	400,00
2+660 -.2+830 km sz. Kerékpárút a 76.sz. főút 3+493 km sz.-ben	170,00	—	—	—	—	170,00
	114,00	—	—	114,00	—	—
Összesen:	—	371,68	787,77	114,00	327,71	570,00

Kelt: 2015. november

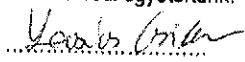
Összeállította:




Gyulai György
UTIBER Kft.

Magyar Közút Nonprofit Zrt.
Zala Megyei Igazgatóság
8900 Zalaegerszeg
Köztársaság u. 17.

A fenti kimutatással egyetértünk.


NIF Zrt


MK NZRt

Felsőpáhok Község
Önkormányzata


Keszthely Város
Önkormányzata


Alsópáhok Község
Önkormányzata